




DILIGENCIADO DIGITAL

CLASIFICACIÓN:

Suelo Urbano:
 Suelo Urbano

ALINEACIONES:
 Alineación Existente
 Nueva Alineación

DOTACIONES URBANISTICAS:

-  Infraestructuras
- DI-VI Vialto
- DI-SU Servicios Urbanos
-  Espacios Libres y Z. Verdes
- DV-ZV Parques, plazas y Jardines
-  Equipamientos
- DE-S Social
- DE-PA Polivalente

**El contenido de este documento ha sido sometido a un proceso de disociación de datos en cumplimiento de lo dispuesto en la Ley Orgánica 15/1999, de 13 de diciembre, de Protección de Datos de Carácter Personal.*

22107AINDSUFANLO
DELIMITACIÓN DE SUELO URBANO DE FANLO (HUESCA)
DOCUMENTO DE APROBACIÓN INICIAL

 **AYUNTAMIENTO DE FANLO**
 Calle Única, s/n,
 22375 Fanlo (Huesca)

PLANOS ORDENACIÓN
SERCUÉ
 DELIMITACIÓN DEL SUELO URBANO. ALINEACIONES Y RASANTES.

Nº PLANO
PO-1.4

EQUIPO REDACTOR

 León XIII, 10 2º I, Zaragoza
 Tel.: 976 23 38 51

AUTORES
***Constan firmas**

XXXXXXXXXX

NOVIEMBRE - 2.017
 FORMATO: A3
 S.R.E.: ETRS89 UTM Huso 30N



HOJA: 1 de 1
 ESCALA: 1:1.000

